




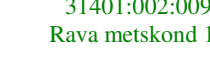


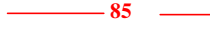
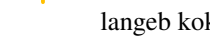


Kalitsa II kruusakarjääri mäeeraldise, mäeeraldise teenindusmaa ja täitekrusa ploki 3 aT nurgapunktide koordinaadid

Nurgapunkt	X (L-Est, m)	Y (L-Est, m)
1	6537654,38	613645,31
2	6537573,94	613892,73
3	6537529,42	614432,11
4	6537402,15	614437,90
5	6537379,97	614024,97
6	6537415,89	613989,55
7	6537432,44	613889,75
8	6537422,51	613870,06
9	6537277,03	613896,04
10	6537188,65	613862,28
11	6537190,30	613839,94
12	6537232,51	613661,19
13	6537479,77	613743,78
14	6537534,72	613612,54

Pindala 16,74 ha

LEPPEMÄRGID

- | | | | |
|---|---|---|--|
| Kaevandi nr, suudme abs. kõrgus, m | Ka 1 ● 0,4 95,1 ● 2,8 91,9 | Kattekihi paksus, m | Kasuliku kihi lamami abs. kõrgus, m |
| Ekstrapolatsioonipunkti nr, maapinna abs. kõrgus, m | Ep 1 ⊙ 2,0 88,5 ⊙ 2,2 84,3 | Kattekihi paksus, m | Kasuliku kihi lamami abs. kõrgus, m |
|  | Kalitsa II kruusakarjääri mäeeraldise piir, nurgapunkt ja number |  | Kalitsa maardla piir ülevaatekaardil M 1:50 000 |
|  | Kalitsa II kruusakarjääri mäeeraldise teenindusmaa piir, nurgapunkt ja number |  | Geoloogilise läbilõike joon |
|  | Kalitsa kruusamaardla varuploki piir, number ja varu kategoria |  | 31401:002:0097 Rava metskond 152 |
|  | Maapinna samakõrgusjoon, abs. kõrgus, m |  | Maantee kaitsevööndi piir |
|  | Mäeeraldise lamami samakõrgusjoon, abs. kõrgus, m |  | Püsiva nõlva alumine piir. Ülemine piir langeb kokku mäeeraldise piiriga |

Märkused:
 Varu jääb põhjaveetasemest kõrgemale
 Varuplokk kattub Pandivere ja Adavere-Põltsamaa nitraaditundliku alaga

Kasutatud materjalid:

Kalitsa kruusamaardla kaardikihid Maa- ja Ruumiametist.
 Kalitsa II uuringuruumi I etapi varu arvutuse plaan. Maavarauuringud OÜ, 2025.
 Kitsendused Maa- ja Ruumiameti kaardirakendusest.
 Koordinaadid L-Est 97 süsteemis, kõrgused EH2000 süsteemis.

KALITSA II KRUSAKARJÄÄRI PLAAN M 1:2000		Graafiline lisa 1
Töö:	Kalitsa II kruusakarjääri kaevandamise keskkonnaloa taotlus	Töö nr 25-902
Asukoht:	Järva maakond, Järva vald, Kalitsa kruusamaardla	0 20 40 80 m
Tellijä:	Dozerland OÜ address: Aia tn 24-4, Pärnu linn, Pärnu linn 80014 e-mail: dozerlandeu@gmail.com; tel. 58544417	Tellijä esindaja: Priit Karotamm
Koostas ja toimetas:	MAVARAUURINGUD OÜ Reg. nr 14346587 Liiva 41, 50303, Tartu Diplomeeritud geoloogia- ja mäeinsener Ain Põldvere e-mail: ain.poldvere@gmail.com tel. 5104753	Oktoober 2025 /allkirjastatud digitaalselt/